

資料No.「業務1-6」

防災業務アプリケーションユニット標準仕様  
防災情報共有  
【機能情報関連図 ( D F D )】

V1.3

平成29年4月



一般財団法人全国地域情報化推進協会

## 目 次

本書の位置づけ .....	1
機能情報関連図(DFD) .....	2

## 本資料の位置づけ

---

本書「防災業務アプリケーションユニット標準仕様 防災情報共有【機能情報関連図(DFD)】」は、業務ユニット間のデータ相関関係及びデータの連携を表すものであり、「機能一覧」(業務1-4)、および「機能情報関連図(DFD)」(業務1-6)とは、機能番号で関連付けられている。また、階層1は、「インタフェース仕様」(業務1-7)と対応しており、その根拠となる資料である。

各業務ユニットは、階層1で示される他の業務ユニットとのデータ連携を実現することが必要である。

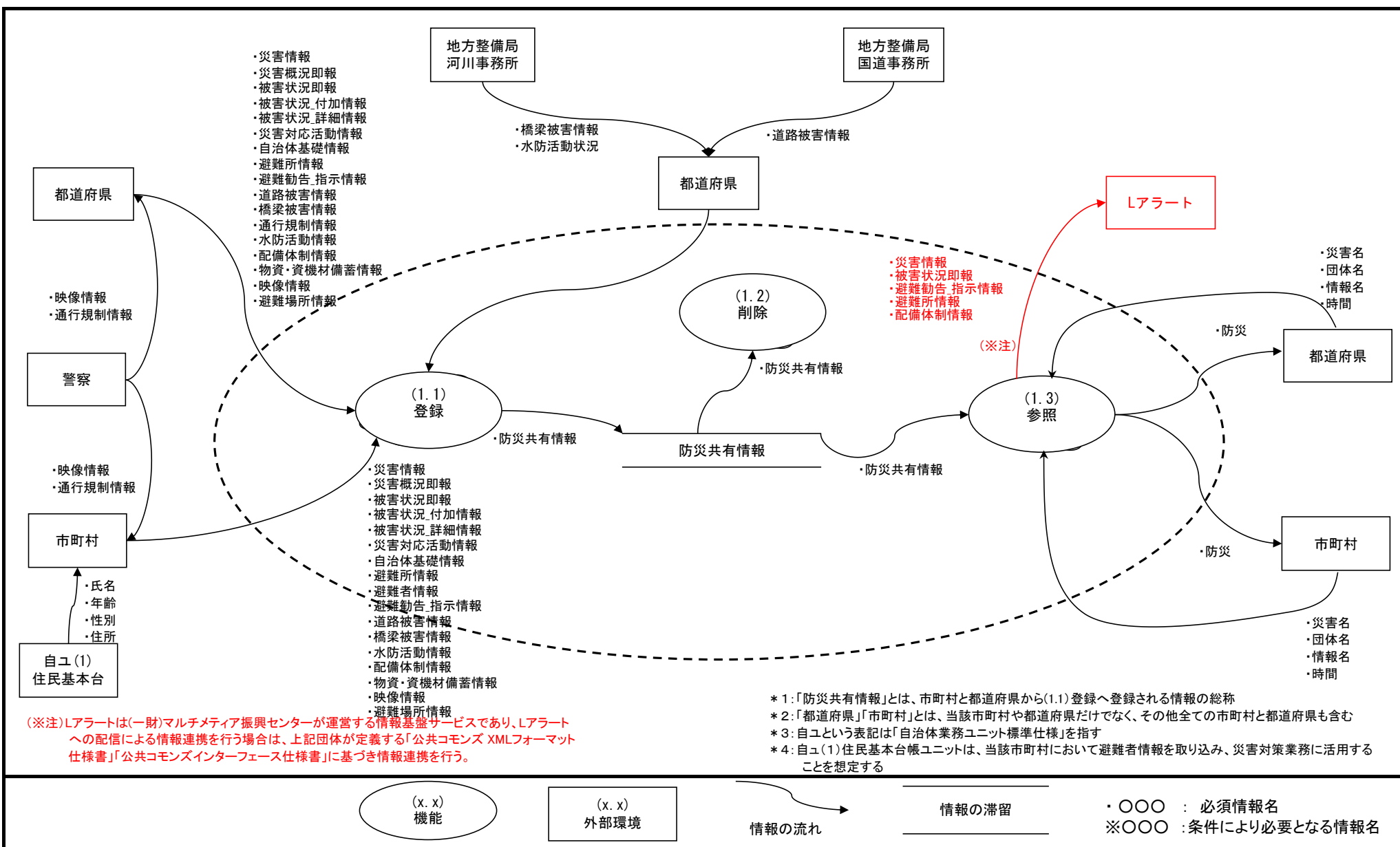
# 機能情報関連図(DFD)

業務名

防災情報共有

階層1 防災情報共有

階層2

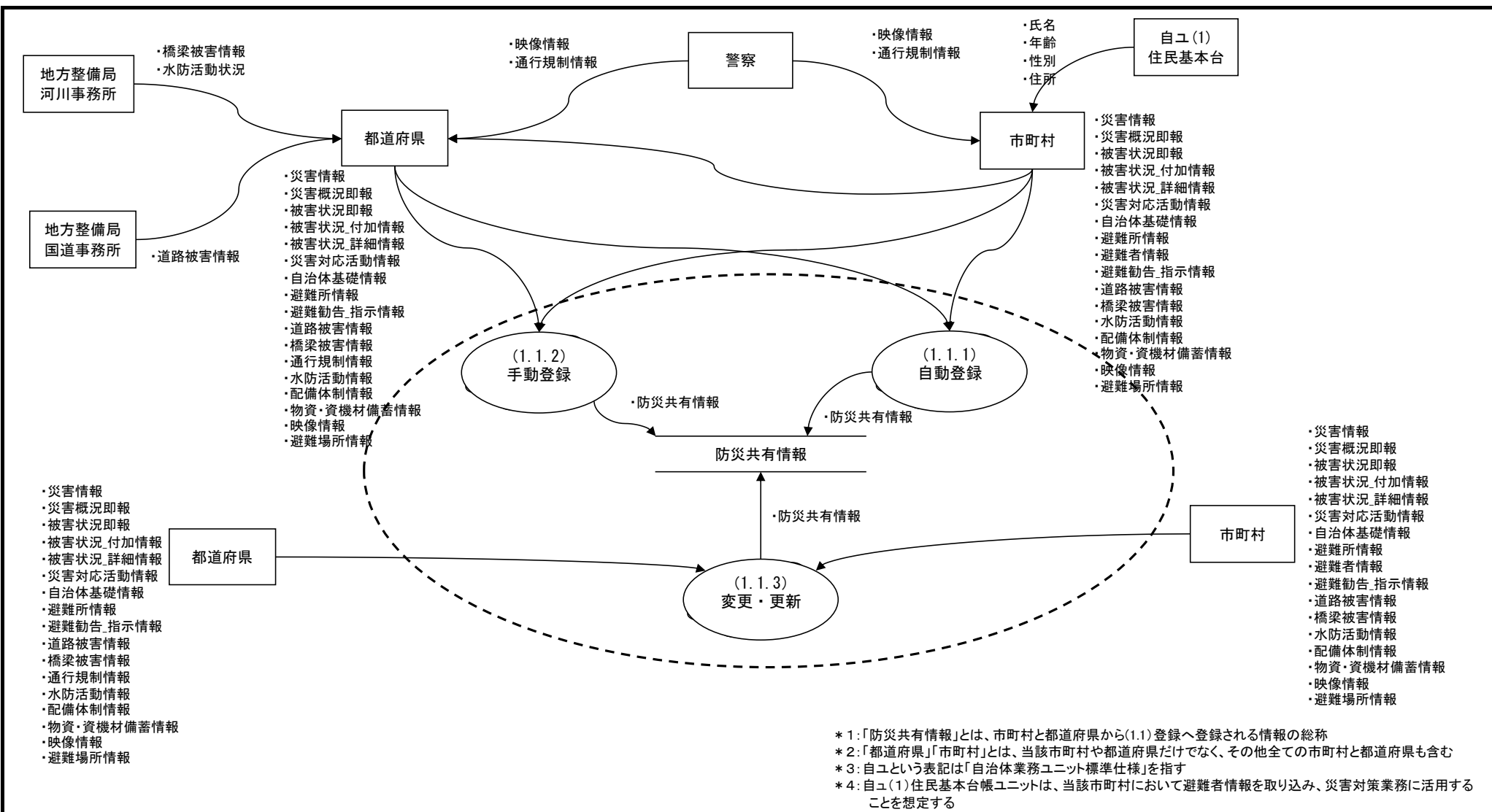


# 機能情報関連図(DFD)

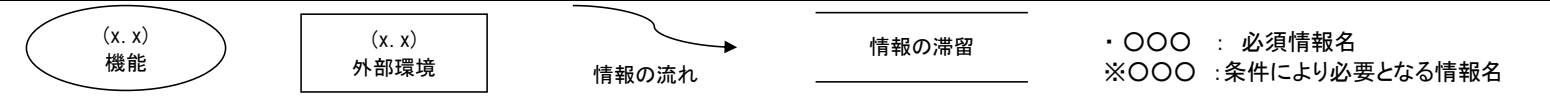
業務名

防災情報共有

階層1 防災情報共有 階層2 1.1.登録



\* 1:「防災共有情報」とは、市町村と都道府県から(1.1)登録へ登録される情報の総称  
 \* 2:「都道府県」「市町村」とは、当該市町村や都道府県だけでなく、その他全ての市町村と都道府県も含む  
 \* 3: 自ユという表記は「自治体業務ユニット標準仕様」を指す  
 \* 4: 自ユ(1)住民基本台帳ユニットは、当該市町村において避難者情報を取り込み、災害対策業務に活用することを想定する



機能情報関連図(DFD)

業務名

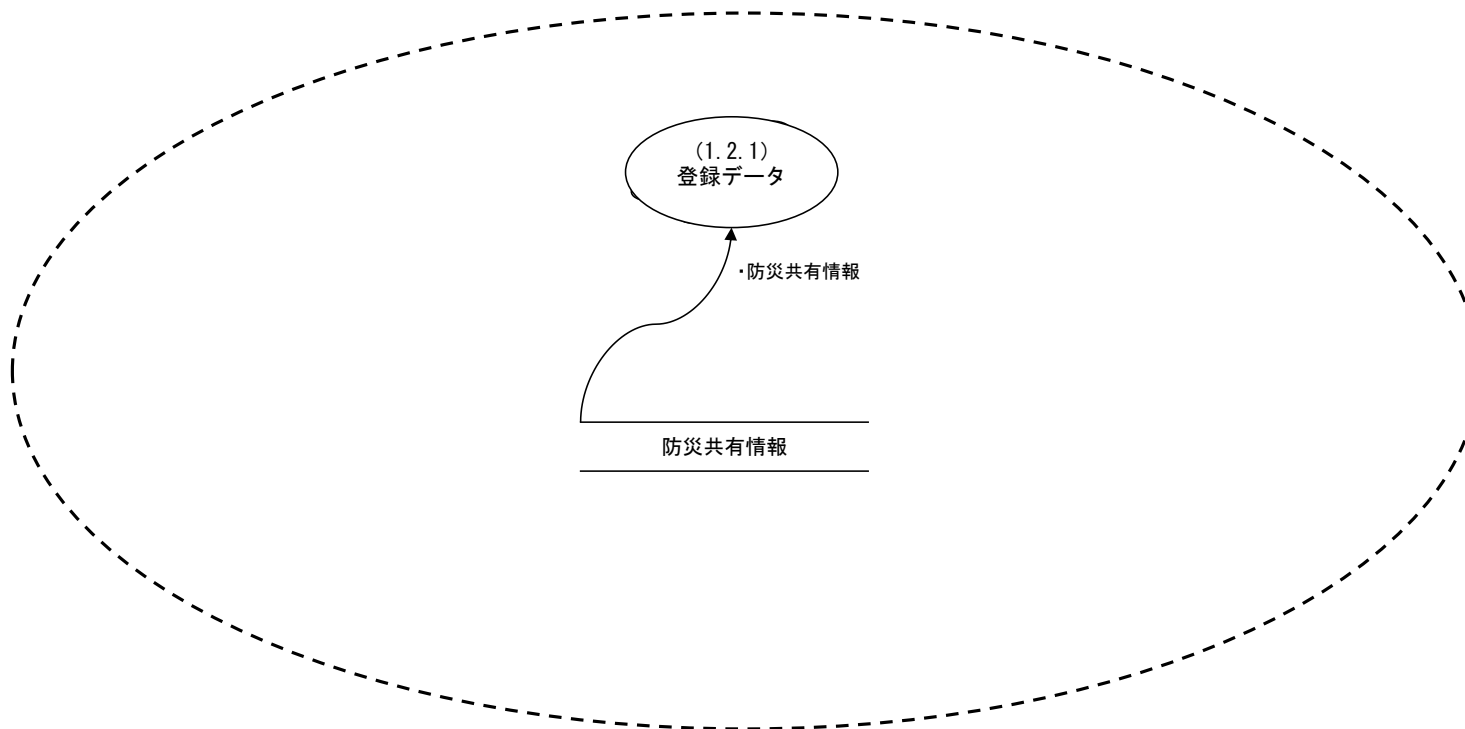
防災情報共有

階層1

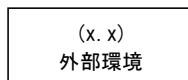

防災情報共有

階層2

1.2.削除



\* 1:「防災共有情報」とは、市町村と都道府県から(1.1)登録へ登録される情報の総称



情報の流れ

情報の滞留

・○○○ : 必須情報名

※○○○ : 条件により必要となる情報名

# 機能情報関連図(DFD)

業務名

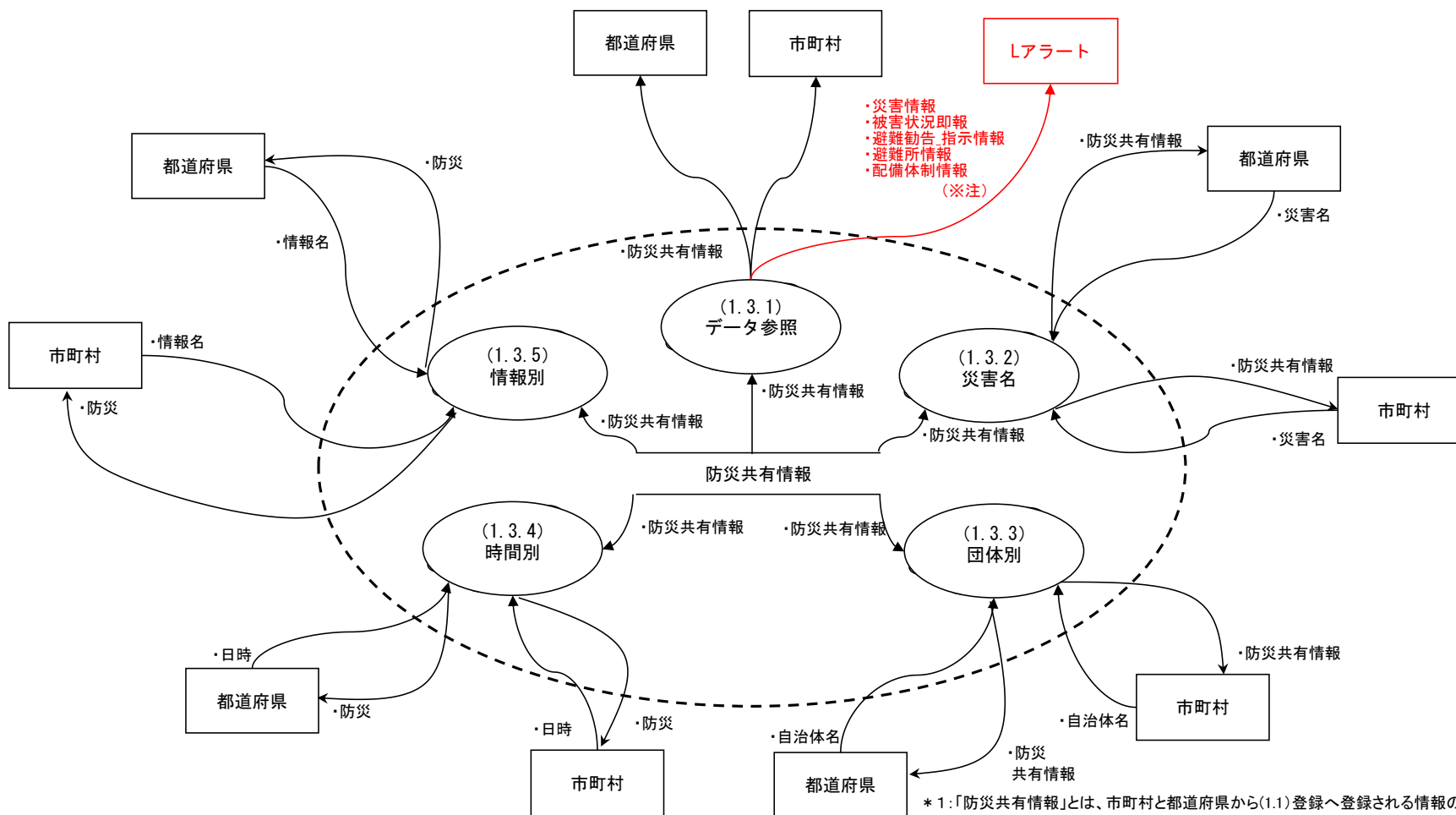
防災情報共有

階層1

防災情報共有

階層2

1.3参照



・災害情報  
・被害状況即報  
・避難勧告\_指示情報  
・避難所情報  
・配備体制情報  
(※注)

(※注)Lアラートは(一財)マルチメディア振興センターが運営する情報基盤サービスであり、Lアラートへの配信による情報連携を行う場合は、上記団体が定義する「公共コモンズ XMLフォーマット仕様書」「公共コモンズインターフェース仕様書」に基づき情報連携を行う。

- \* 1: 「防災共有情報」とは、市町村と都道府県から(1.1)登録へ登録される情報の総称
- \* 2: 「都道府県」「市町村」とは、当該市町村や都道府県だけでなく、その他全ての市町村と都道府県も含む
- \* 3: 自ユという表記は「自治体業務ユニット標準仕様」を指す
- \* 4: 自ユ(1)住民基本台帳ユニットは、当該市町村において避難者情報を取り込み、災害対策業務に活用することを想定する

(x. x) 機能

(x. x) 外部環境

情報の流れ

情報の滞留

・○○○ : 必須情報名  
※○○○ : 条件により必要となる情報名